



COMPANIA NAȚIONALĂ DE ADMINISTRARE  
A INFRASTRUCTURII RUTIERE S.A.

B-dul Dinicu Golescu 38, sector 1, București, România, 010873  
Tel: (+4 021) 264 32 00 Fax: (+4 021) 312 09 84

Email: office@andnet.ro



### HARTA STRATEGICA DE ZGOMOT

SECTOR DRUM: VOB1 4+200 - 8+000

SURSA DE ZGOMOT: trafic rutier

INDICATOR DE ZGOMOT: Ln

### Ln (dB)

	< 45
	45 - 50
	50 - 55
	55 - 60
	60 - 65
	65 - 70
	>= 70

### LEGENDA

- Axul drumului
- Linie de emisie

#### Cladiri

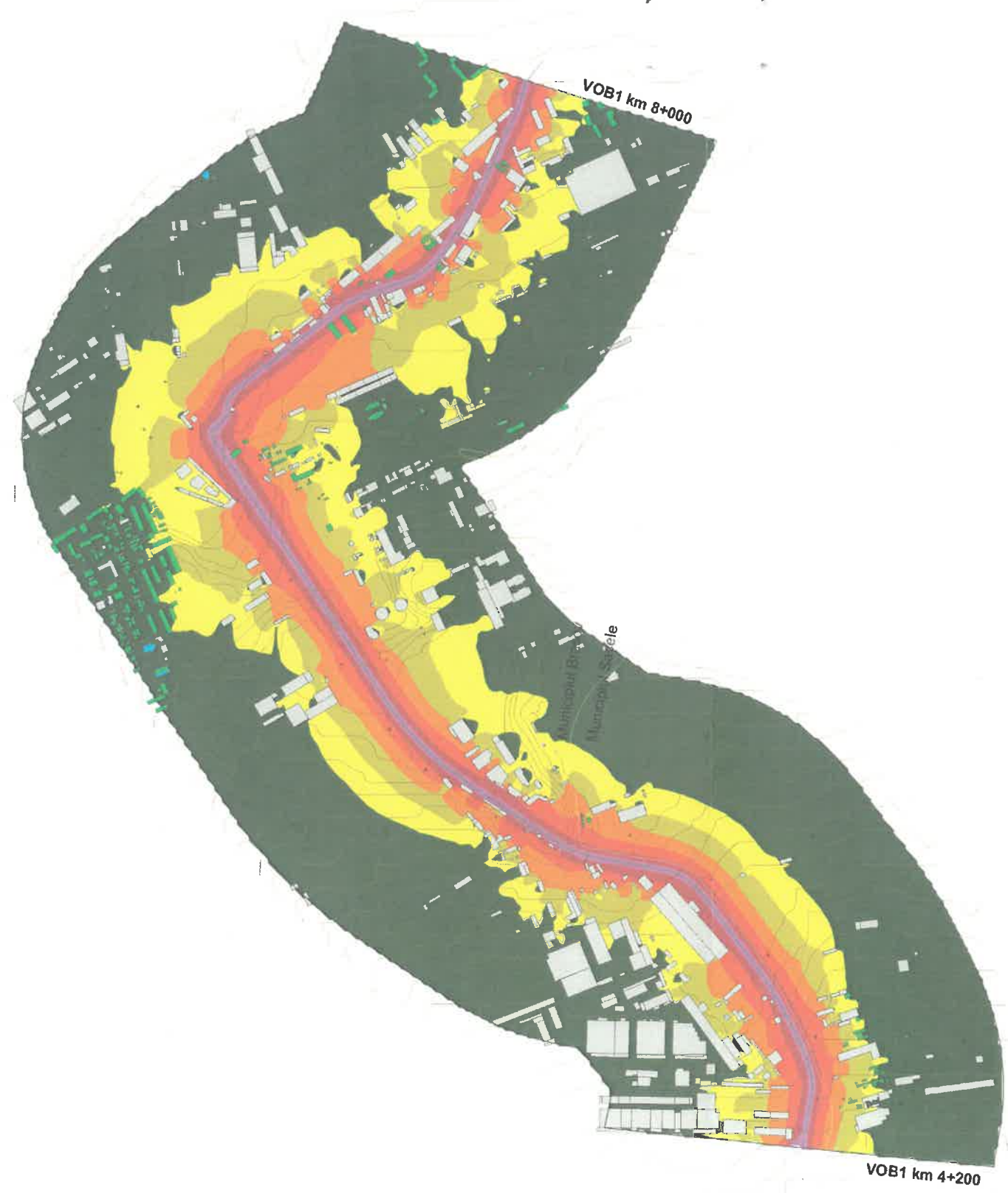
- Cladire rezidentiala
- Cladire anexa
- Cladire industriala
- Scoala/ Gradinita
- Cladire administrativa

- Cota teren
- Curbe nivel
- Zona de calcul
- Limita dintre 2 UAT



Scara 1:10000

0 100 200 400 600 800 m



Elaborat de:



Data: martie 2019



COMPANIA NAȚIONALĂ DE ADMINISTRARE  
A INFRASTRUCTURII RUTIERE S.A.  
B-dul Dinicu Golescu 38, sector 1, București, România, 010873  
Tel: (+4 021) 264 32 00 Fax: (+4 021) 312 09 84  
Email: office@andnet.ro



### HARTA STRATEGICA DE ZGOMOT

SECTOR DRUM: VOB1 4+200 - 8+000

SURSA DE ZGOMOT: trafic rutier

INDICATOR DE ZGOMOT: L<sub>zsn</sub>

### Lden (dB)

	< 55
	55 - 60
	60 - 65
	65 - 70
	70 - 75
	>= 75

### LEGENDA

Axul drumului  
 Linie de emisie

#### Cladiri

Cladire rezidentiala  
 Cladire anexa  
 Cladire industriala  
 Scoala/ Gradinita  
 Cladire administrativa

Cota teren  
 Curbe nivel  
 Zona de calcul  
 Limita dintre 2 UAT



Scara 1:10000

0 100 200 400 600 800 m



Elaborat de:

**lemitor**  
OCRONA SRODOWISKA



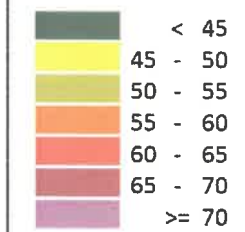
Data: martie 2019



### HARTA STRATEGICA DE ZGOMOT

AGLOMERARE: Brasov  
SECTOR DRUM: VOB1 4+200 - 8+000  
SURSA DE ZGOMOT: trafic rutier  
INDICATOR DE ZGOMOT: Ln

### Ln (dB)



### LEGENDA

Axul drumului  
 Linie de emisie

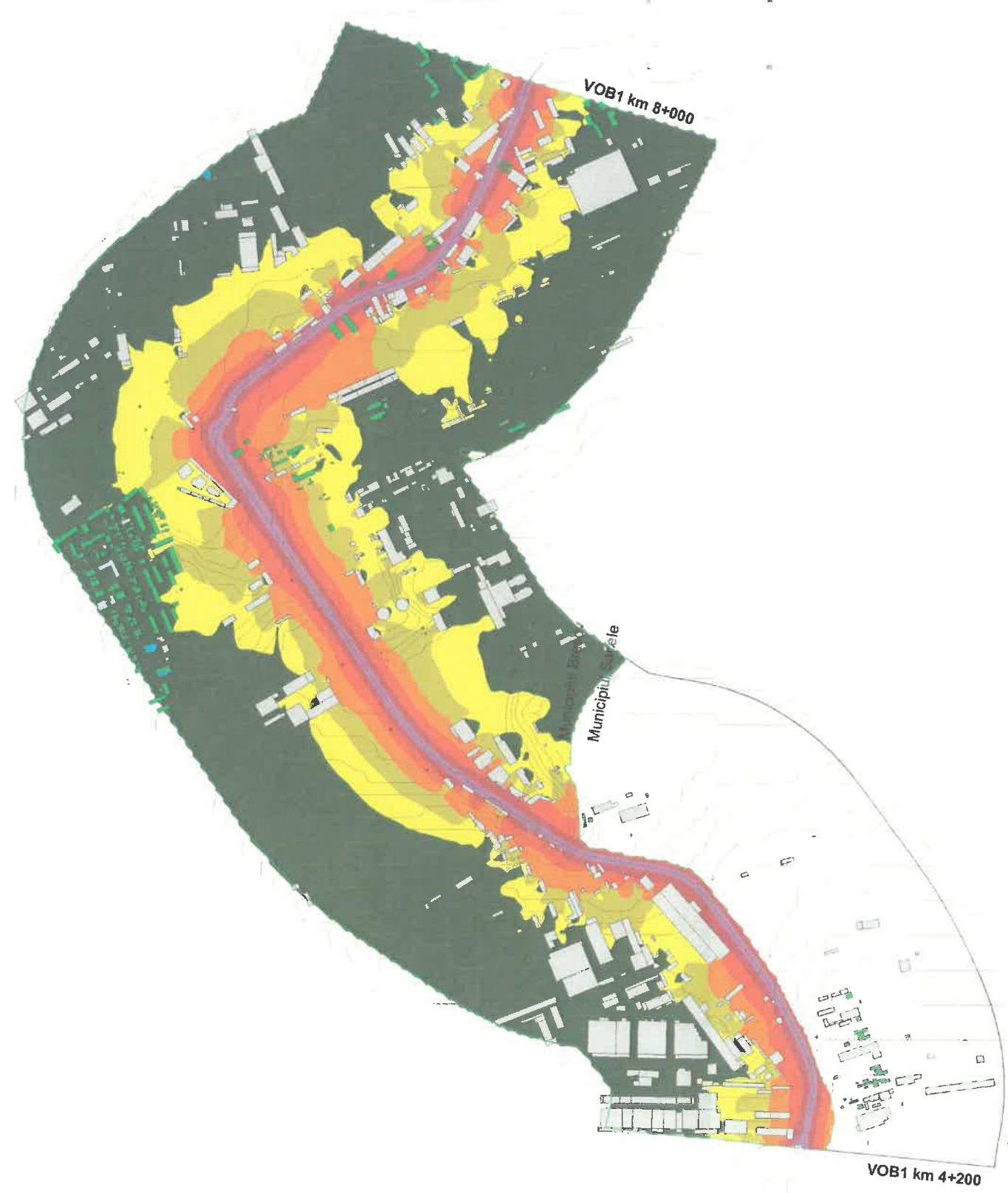
#### Cladiri

Cladire rezidentiala  
 Cladire anexa  
 Cladire industriala  
 Scoala/ Gradinita  
 Cladire administrativa

Cota teren  
 Curbe nivel  
 Zona de calcul  
 Limita dintre 2 UAT  
 Limita aglomerare Brasov



Scara 1:10000



Elaborat de:



Data: martie 2019



COMPANIA NAȚIONALĂ DE ADMINISTRARE  
A INFRASTRUCTURII RUTIERE S.A.

B-dul Dinicu Golescu 38, sector 1, București, România, 010873  
Tel: (+4 021) 264 32 00 Fax: (+4 021) 312 09 64

Email: office@andnet.ro



## HARTA STRATEGICA DE ZGOMOT

AGLOMERARE: Brasov

SECTOR DRUM: VOB1 4+200 - 8+000

SURSA DE ZGOMOT: trafic rutier

INDICATOR DE ZGOMOT: L<sub>zsn</sub>

### L<sub>den</sub> (dB)

	< 55
	55 - 60
	60 - 65
	65 - 70
	70 - 75
	>= 75

### LEGENDA

- Axul drumului
- Linie de emisie

#### Cladiri

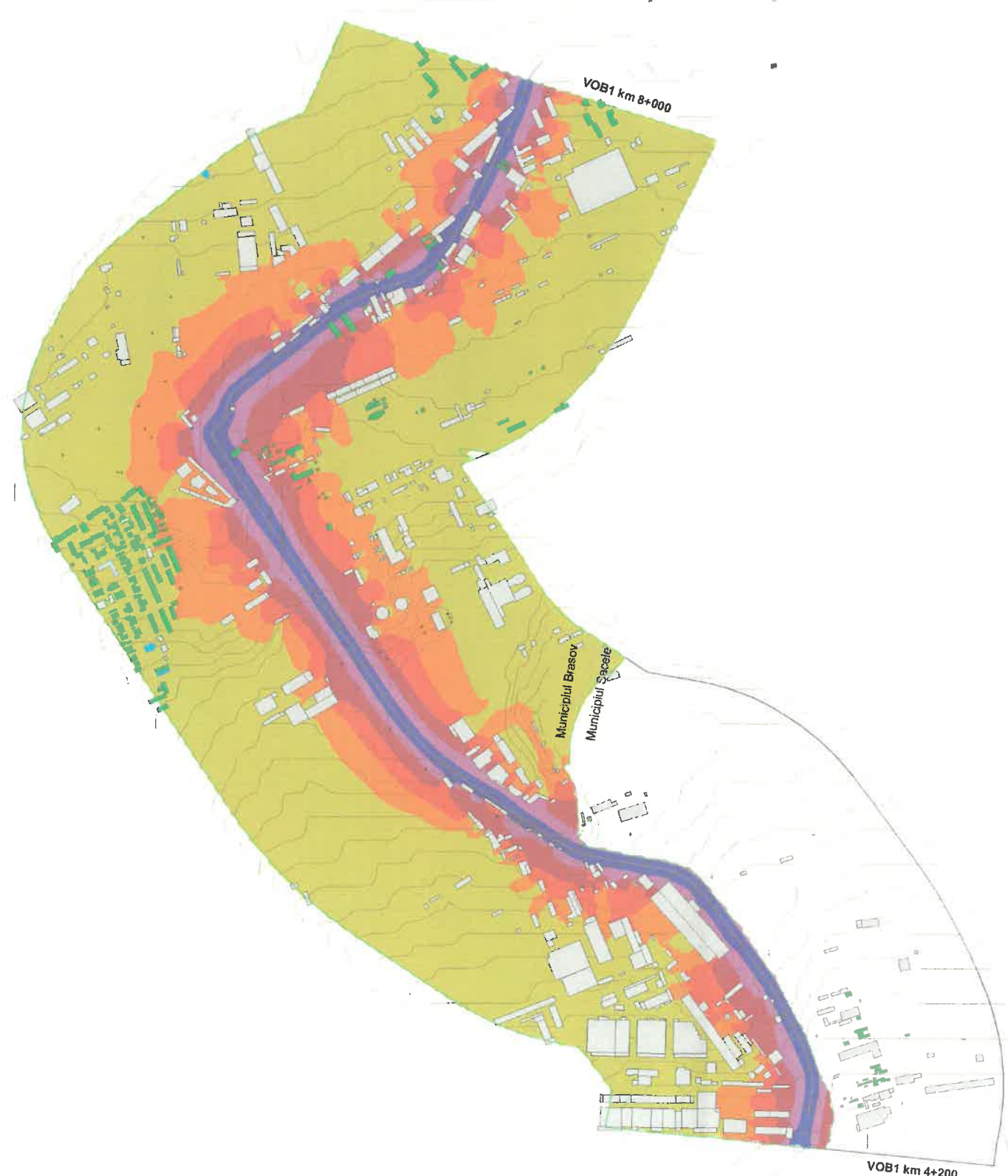
- Cladire rezidentiala
- Cladire anexa
- Cladire industriala
- Scoala/ Gradinita
- Cladire administrativa

- Cota teren
- Curbe nivel
- Zona de calcul
- Limita dintre 2 UAT
- Limita aglomerare Brasov



Scara 1:10000

0 100 200 400 600 800 m



Elaborat de:

**lemitor**  
OCHRONA ŚRODOWISKA



Data: martie 2019